

Reinos cristianos peninsulares.

Contiene los apartados:

- Reinos de Asturias, León, Castilla.
- Reino de Navarra.
- Nacimiento de Aragón.
- La Corona de Aragón.

Además de leer el texto siguiente, que te permitirá realizar los ejercicios de las últimas páginas, visita la siguiente web para ver los mapas:

<http://cpepabarbastro.catedu.es/wp-content/uploads/historiamapasmodulos1y2/emediamedia6.html>

7.1. LOS REINOS DE ASTURIAS, LEÓN Y CASTILLA

La Edad Media va a ser el periodo en el que se definen los nuevos reinos que surgen tras la invasión musulmana. Sus límites tienen una gran movilidad, fruto de su constante expansión. El primer reino cristiano creado fue el de Asturias.

La expansión del reino asturiano comprenderá las tierras de Galicia, León, Norte de Portugal y Norte de Castilla, ampliación que compete Alfonso III consolidando la frontera del Duero. La costumbre medieval de repartir el reino entre los hijos produce una momentánea división entre Galicia, Asturias y León. Castilla es un condado bajo feudo de León.

La expansión del reino hacia el Sur lleva a desplazar la capitalidad a León, cuyo rey, Ordoño II vuelve a unir los reinos de León y Galicia. A finales de siglo X, la línea del Duero se ha rebasado y se ha limitado la expansión de Navarra.

En el siglo XI, el condado de Castilla ha adquirido tanta importancia política y militar que va a ser el territorio que lidera la conquista hacia el sur. Fernando I une al condado la herencia del reino de León uniendo ambos territorios.

En el proceso de expansión que sucede en el siglo XII, el reino de Castilla se enfrenta a los imperios almorávide y almohade, y tiene que pactar con la Corona de Aragón los límites de conquista. El condado de Portugal se separa formando un nuevo reino. Castilla tiene bajo su feudo al resto de los reinos peninsulares.

El año 1212, en Navas de Tolosa, la victoria de Castilla, Navarra y Aragón sobre los almohades, abre el final de la conquista del Sur. Portugal conquista el Alentejo y el Algarve. León conquista Extremadura; Castilla, Andalucía y Murcia.



7.2. EL REINO DE NAVARRA



 núcleo geográfico antiguo

El carácter montañoso de este territorio favorece la formación de núcleos independientes que se resisten a ser conquistados tanto por los musulmanes como por el vecino reino Franco. No obstante los orígenes de estos condados estarán vinculados a los francos a quienes ven como la solución para contener el avance musulmán.

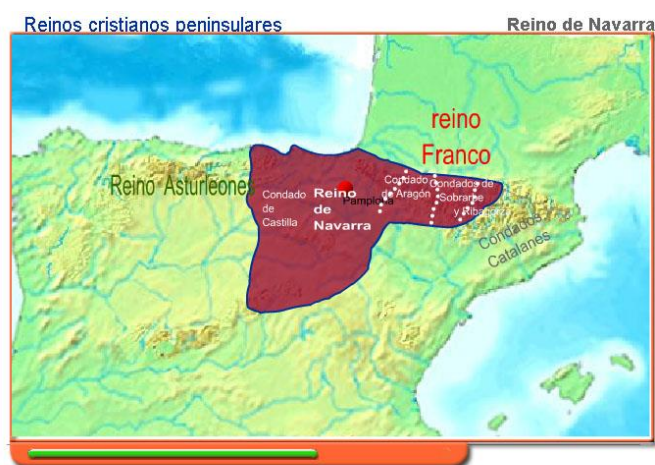
Árabes primero y francos después establecen su control sobre este territorio que es clave para el paso del Pirineo y que hasta este momento había quedado fuera del dominio de romanos y visigodos. Los francos refuerzan el territorio como a todo el conjunto de la Marca Hispanica.

En las zonas montañosas, nobles encabezan una resistencia que desde el comienzo busca la independencia de árabes y francos.

Denominado inicialmente reino de Pamplona, consigue extender su territorio en el siglo X hasta el Ebro, aprovechando la disgregación del Califato de Córdoba. En el s. X, el condado de Aragón quedó incorporado al reino de Navarra.


Con Sancho III el Mayor, (s. XI) el reino de Navarra consigue ser el reino más poderoso de la península. Posee Álava, Guipúzcoa, el Condado de Castilla y los Condados pirenaicos de Aragón, Sobrarbe y Ribagorza.

En la Marca Hispanica, el territorio está gobernado por condes que mantienen obediencia al Imperio carolingio, aunque encabezados por el conde de Barcelona y el conde de Urgell.



 núcleo geográfico antiguo

 Reino de Pamplona. S. X

 'Máxima expansión. Sancho III el Mayor. S. XI

7.3. NACIMIENTO DEL REINO DE ARAGÓN

A la muerte de Sancho III el Mayor, como consecuencia del reparto territorial entre sus herederos, la hegemonía navarra se desbarata, Castilla y Aragón se separan constituyéndose en reinos independientes. Ambos se repartirán el reino de Navarra en el Siglo XI, el cual no volverá a resurgir hasta 1134.

Al morir Sancho III el Mayor de Navarra divide su reino en sus hijos. Ramiro I hereda Aragón con el título de rey, y posteriormente los condados de Sobrarbe y Ribagorza. A partir de entonces, el reino de Aragón comienza su expansión hacia el sur, saliendo del entorno montañoso pirenaico.

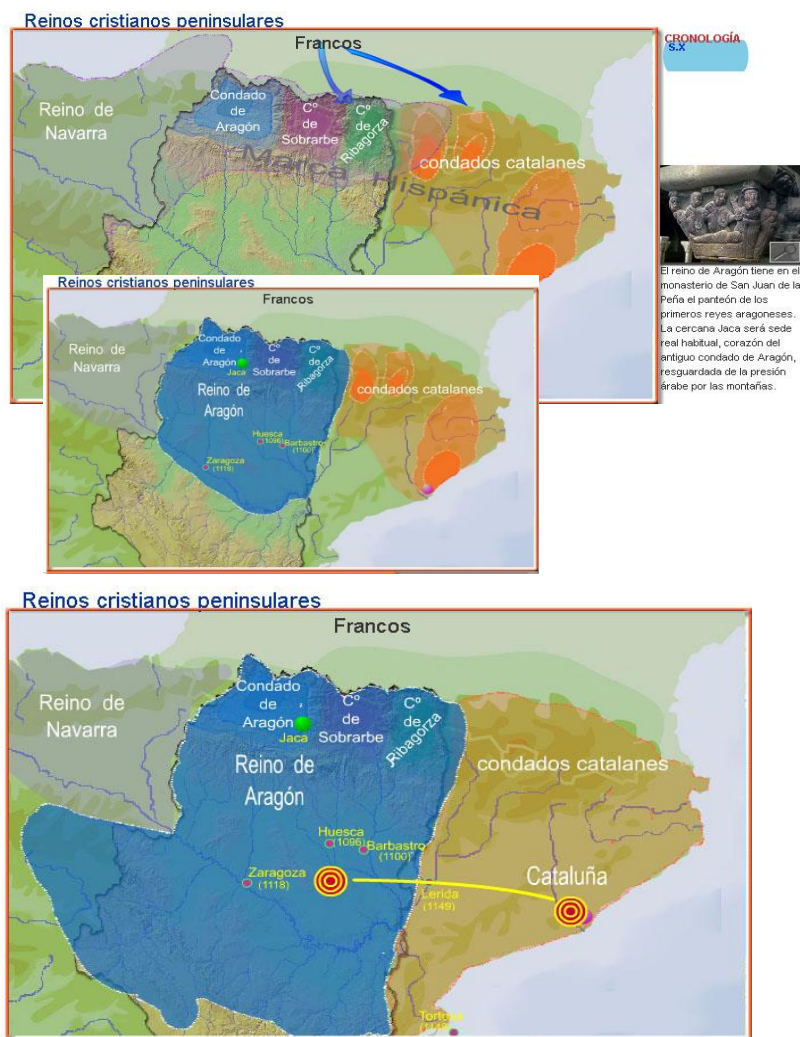
El siglo XII supuso la gran expansión territorial de Aragón. Uno de los primeros objetivos fue la conquista de Zaragoza (1118) para lo cual se concede los beneficios de cruzada a sus participantes, tal y como ya había pasado con la conquista de Barbastro (1100). Alfonso I el Batallador, fue el gran artífice de esta expansión abriendo la conquista hacia Valencia.

Fuera del reino de Aragón, en la parte oriental de la península, el liderazgo de la conquista lo va a realizar el condado de Barcelona, que irá aglutinando en su entorno los demás condados catalanes. Ramón Berenguer IV, conde de Barcelona, con ayuda de aragoneses, genoveses y occitanos lleva sus fronteras hasta el Ebro en Tortosa y Lérida.

En 1134 moría Alfonso I, rey de Aragón, sin descendencia. La crisis sucesoria se resuelve con la elección de García por los navarros. Su expansión quedó definitivamente cerrada por Francia, y los cada vez más poderosos reinos de Aragón y Castilla.

En el reino de Aragón la sucesión recae en Ramiro II el monje.

En 1137, Ramiro II de Aragón desposó a su hija Petronila con el conde de Barcelona Ramón Berenguer IV. Se unía el reino de Aragón y el condado de Barcelona dando lugar a la Corona de Aragón. Cataluña y Aragón mantienen sus fueros y leyes, pero bajo un único monarca.



7.4. CORONA DE ARAGÓN

A la formación de la Corona de Aragón en el s.XII seguirá la expansión de esta corona .Alfonso II hereda Provenza y Rosellón, y extiende la conquista hasta Teruel y Albaracín. En el tratado de Cazorla (1179)se acuerda que la Corona de Aragón se adjudica derecho de conquista del reino de Valencia, y Castilla de Murcia.

En el s.XIII, la Corona de Aragón realiza su máxima expansión. Jaime I conquista el reino de Valencia y las Baleares, que servirán de puente para el comercio catalán. Por el norte, el tratado con Francia consolida los territorios de Rosellón y Montpellier que seguirán perteneciendo a la Corona de Aragón. La expansión mediterránea, comenzada por Jaime I en las Baleares continuará en los siglos XIII y XIV. Pedro III incorpora Sicilia, Jaime II la isla de Cerdeña, y Nápoles será incorporada por Alfonso V. La expedición de los mercenarios almogávares, de origen pirenaico, a Constantinopla añade a la Corona los ducados de Atenas y Neopatria.



- Reinos y condados en el s. XIII
Sicilia (1.282)
- Incorporaciones en el s. XIV
Cerdeña (1324)
Atenas y Neopatria (1.379-1388)
- Incorporaciones en el s. XV
Nápoles (1.442)

Reinos cristianos de la P. ibérica en la Edad Media. Actividades

1. El Reino de León tiene, en el siglo X como frontera natural un río ¿cuál es?



2. ¿Cómo definirías la relación existente entre los distintos reinos cristianos peninsulares en la Alta Edad Media?

3. La expansión de Castilla choca con los intereses de los otros reinos peninsulares. Observa el mapa con los accidentes geográficos, y explica cómo influye el relieve peninsular en el establecimiento de las fronteras. Cita ejemplos.

4. Dibuja en el mapa el territorio de Navarra en época de Sancho III el Mayor.

5. Explica cómo pasa el territorio de Aragón de condado a reino. Concreta fechas, causas dinásticas, dimensión geográfica.

6. Dibuja en un mapa la división política del Pirineo en el siglo X.

7. Representa en el mapa la expansión de Aragón hacia el sur en los siglos XI y XII. Localiza otras plazas importantes además de las que aparecen en la animación del mapa.

8. Con la unión dinástica del reino de Aragón y el condado de Barcelona, ¿qué unidad política se crea? ¿Quiénes son sus protagonistas?

9. Llegados al siglo XII, La Corona firma el tratado de Cazorla. Averigua con qué otro reino firma el tratado de Cazorla. Trata de resumir la situación política en la Península comparando la situación de los reinos cristianos y musulmanes.

1. Compara los reinos europeos del año 1.000 con los Estados europeos actuales. Busca semejanzas y diferencias.

2. ¿Conquista o reconquista? Discutid el sentido de estos dos términos.

3. Causas de la expansión de los reinos cristianos del norte

4. Enumera los reinos cristianos que se forman entre el siglo VIII y el s. XIII

❖ *Preguntas ejercicio test en línea*

1. ¿De qué reino fue Oviedo la capital?
2. ¿Contra qué imperio se unen las fuerzas de los reinos de Portugal, Castilla y Aragón el s. XIII.?
3. ¿Qué rey consigue la máxima extensión del reino de Navarra?
4. ¿Cuáles eran los condados incluidos en el reino de Aragón?
5. ¿Qué reino crea la Marca Hispánica?
6. ¿En qué siglo llega el reino de Aragón a conquistar Zaragoza?
7. ¿Qué reino peninsular llegó a incluir entre sus territorios el reino de Nápoles?
8. ¿Qué reino se adjudica el derecho de conquista sobre el reino de Murcia con el tratado de Antequera?

❖ *Actividades de investigación y ampliación. (voluntarios, para subir nota)*

14. Indaga sobre la existencia de restos del entorno de tu localidad que hagan referencia a este periodo histórico. Términos como “alcázar de...”, o “mota de...” son indicativos de topónimos relativos a ésta época. Recopila fotografías de los restos existentes.

Visita las webs:

<http://www.castillodeloarre.com/>

Web oficial del castillo de Loarre, con visitas virtuales y vistas panorámicas de 360°. También interesante su ruta fotográfica.



<http://www.castillodeloarre.org/Loarre/00-Planta.htm>

Web con gran información histórica y artística. Es muy interesante el apartado dedicado a la construcción inicial del castillo prerrománico, con imágenes de planos y estilos constructivos. Nos introduce en la evolución del castillo hasta verlo tal y como es en la actualidad.

El recorrido por esta página nos adelanta hipótesis sobre algunos detalles de este maravilloso castillo, así como una gran documentación fotográfica del mismo. Sus hiperenlaces nos permitirán recorrer otros castillos de la época.

<http://www.castillodeloarre.org/>

La web de la asociación de amigos del castillo de Loarre. Si has visto la película “*El reino del cielo*” dirigida por Ridley Scott y protagonizada por Orlando Bloom, recordarás que aparece, por breve tiempo un fabuloso castillo. Era el castillo de Loarre, al que se le añadió un poblado medieval. En un apartado de esta Web podrás ver los preparativos de la película, así como lo que podría haber sido el aspecto de un poblado medieval adosado al castillo. Ficción, pero que nos ayuda a viajar al pasado.

<http://www.castillosnet.org>

Si quieres conocer más castillos, esta web te proporcionará información básica y álbumes fotográficos de muchísimos castillos de España.

Angeles Irisarri

“El viaje de la reina” Salamandra publicaciones y ediciones S.A. 2.002




La reina Toda de Navarra emprende un largo viaje hasta la corte de Córdoba para que su sobrino Abderramán III le proporcione un médico que ayude a adelgazar a su hijo Sancho, y así éste pueda recuperar su trono de León. Alianzas y traiciones que rebasan las afinidades políticas y religiosas. Contraste de civilizaciones, y de fondo, la empresa de una reina enérgica y humana a la vez.

Jesús Sánchez Adalid

“El alma de la ciudad” Ed. Planeta.

El avance conquistador llega a tierras extremeñas. El primero la refundación de Plasencia y descubre los afinidades entre el mundo cristiano y el musulmán.



protagonista vive de contrastes y

“Beltrán, un templario en el exilio”

William Watson. Ed. Edhasa. 305 pag.

La orden del Temple está llegando a sus últimos días. Beltrán será testigo de la extinción de la orden en Tierra Santa, y de su exterminio en Europa.. Una narración cargada de intrigas y aventuras. Atrocidades de una época colmada de violencia.

Las Cruzadas

Colección Biblioteca Básica de Historia. Serie Monarquías

