

El relieve de Aragón



Alumno-a:

Lectura:

Aragón tiene un relieve muy variado. Hay montañas escarpadas , profundos valles, llanuras muy extensas. En todos estos lugares viven los aragoneses. Hay aragoneses del llano y aragoneses de la montaña. Lugares donde abunda el agua, y otros donde el agua es muy escasa.

Hay tierras muy ricas para el cultivo, y otras donde es difícil conseguir una cosecha.

Escribe los adjetivos que acompañan a estas palabras en el texto:

Montañas:

Llanuras:

Valles:

Lee los siguientes adjetivos: fértil, seca, yerma, húmeda.

Elige el adjetivo que resuma las siguientes expresiones:

Lugar donde el agua es muy escasa: Tierra _____

Lugar donde el agua abunda: Tierra _____

Tierra rica para el cultivo : _____

Tierra pobre para el cultivo: _____

Describe a continuación cómo es la tierra donde vives:

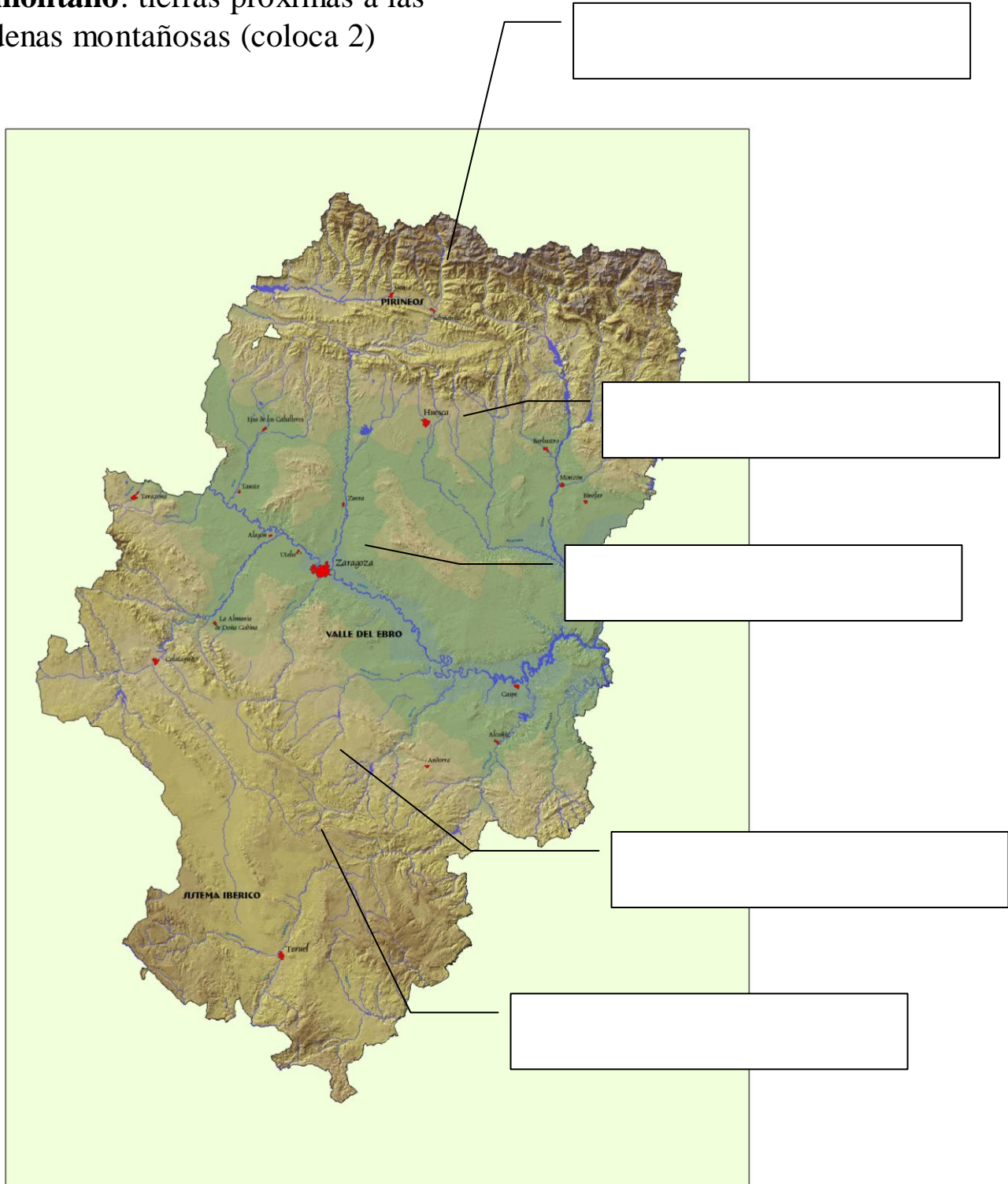
Lee y coloca las palabras en negrita en el cartel correspondiente.

Pirineos: son las montañas al Norte de Aragón

Sistema Ibérico: son las montañas al Sur de Aragón

Depresión del Ebro: es el territorio recorrido por el Río Ebro, en el centro de Aragón.

Somontano: tierras próximas a las cadenas montañosas (coloca 2)



Lectura

Polvo, niebla, viento y sol
y donde hay agua, una huerta;
al norte, los Pirineos:
esta tierra es Aragón.

Al norte, los Pirineos
al sur, la sierra callada,
pasa el Ebro por el centro
con su soledad a la espalda.

Dicen que hay tierras al este
donde se trabaja y pagan...
Hacia el oeste el Moncayo
como un dios que ya no ampara.

Desde tiempos a esta parte,
vamos camino de nada,
vamos a ver como el Ebro
con su soledad se marcha.

Y con el van en compañía
las gentes de estas vaguadas,
de estos valles, de estas sierras,
de estas huertas arruinadas.

Polvo, niebla, viento y sol
y donde hay agua, una huerta;
al norte, los Pirineos:
esta tierra es Aragón.

J. A. Labordeta



Comentario de la poesía:

¿Qué lugares de Aragón cita Labordeta en su poesía?

¿Qué cinco elementos definen la tierra de Aragón para Labordeta?

¿Por qué crees que ha elegido estos elementos?

¿Qué hay al Norte de Aragón?

¿Qué hay al Este de Aragón?

¿Qué hay hacia el Oeste?

¿Qué hay al sur?

¿Crees que es una poesía alegre o triste?

Describe este paisaje de montaña del Pirineo



Describe este paisaje de montaña del Sistema Ibérico.



Describe este paisaje de la llanura de la depresión del Ebro



Describe este paisaje del Somontano



Ordena los siguientes picos del Pirineo, de mayor a menor altura:

Moncayo 2.315 mts.

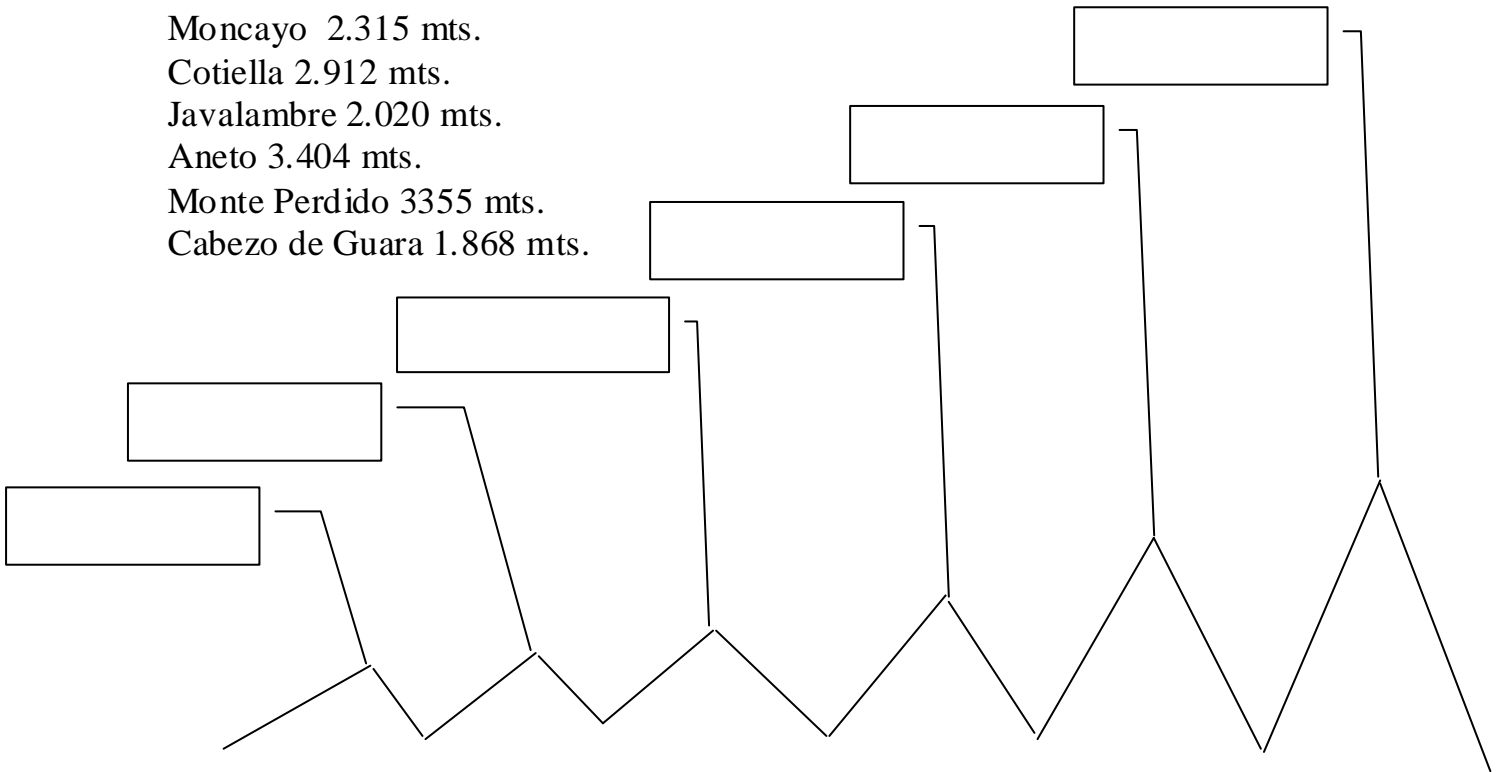
Cotiella 2.912 mts.

Javalambre 2.020 mts.

Aneto 3.404 mts.

Monte Perdido 3355 mts.

Cabezo de Guara 1.868 mts.




Barbastro está a 341 metros de altitud sobre el nivel del mar.

¿Las siguientes poblaciones están más altas o más bajas?

	Más alta	Más baja
Zaragoza 247 mts.		
Huesca 487 mts.		
Teruel 912 mts.		
Monzón 279 mts		
Benasque 1.138 mts		
Ainsa 569 mts.		

Mira en el diccionario el significado de estas palabras, copia el significado y coloca el número que corresponde, fijándote en el siguiente dibujo



Valle:

Colina:

Meseta:

Cordillera:

Pico:

Volcán: